

INFORME DIARIO DE MONITOREO DE MEDIOS*

*Vigilancia basada en eventos de interés epidemiológico mediante el monitoreo de medios abiertos de comunicación locales y nacionales.

Reporte de eventos:

Amenaza	Tema	Medio	Fecha	Resumen	Liga	Prioridad
Biológico	Variante Delta Covid-19	El sol de Cuernavaca	25 noviembre 2021	La variante delta del coronavirus, muy contagiosa, redujo a 40 por ciento la eficacia de las vacunas contra la transmisión de la enfermedad, advirtió el jefe de la OMS, instando a la gente a seguir usando cubrebocas y a respetar las medidas de distanciamiento.	https://www.elsoldecuernavaca.com.mx/mundo/variante-delta-bajo-40-eficiencia-de-vacunas-7522234.html	Bajo
Biológico	Casos Covid-19	Diario de Morelos	24 noviembre 2021	La Secretaría de Salud informa que a la fecha en Morelos se han estudiado 244 mil 541 personas, de las cuales se han confirmado 50 mil 336 con coronavirus COVID-19; 126 están activas y se han registrado 4 mil 884 defunciones.	https://www.diariodemorelos.com/noticias/reporta-morelos-17-casos-de-coronavirus-en-24-horas	Bajo
Desastres naturales	Desaparición del Fonden	Diario de Morelos	24 noviembre 2021	Ante la desaparición del Fondo Nacional de Desastres (Fonden), el Gobierno Federal presentó los lineamientos de operación ante fenómenos naturales perturbadores, para hacer la solicitud formal de recursos.	https://www.diariodemorelos.com/noticias/en-vigor-nuevas-reglas-para-solicitar-recursos-ante-desastres-naturales	Bajo
Desastres naturales	Puente de Ixtla sin atlas de riesgos	La Unión	24 noviembre 2021	El director de Protección Civil de este municipio, José Luis Trujillo Dorantes, reconoció que la administración terminará y quedará pendiente la elaboración del Atlas de Riesgo, tras asegurar que se deja un avance sobre el tema a fin de que las nuevas autoridades den seguimiento a dichos trabajos.	https://launion.com.mx/morelos/zona-sur/noticias/194177- puente-de-ixtla-aun-no-ha-elaborado-su-atlas-de-riesgo.html	Bajo
Biológico	Dotación para protocolos sanitarios	Lo de Hoy	25 noviembre 2021	Este miércoles el Gobernador del Estado, Cauhtémoc Blanco Bravo realizó la segunda entrega de dotación de insumos para el cumplimiento de protocolos sanitarios en las escuelas públicas de nivel básico en la entidad, la sede del arranque fue la escuela Narciso Mendoza en Cuautla , en donde se anunció que la inversión fue superior a los 38 millones de pesos.	https://morelos.lodeho y.com.mx/estado/2021/11/24/1376/entrega-cauhtemoc-blanco-dotacion-de-insumos-para-protocolos-sanitarios-en	Bajo
Violencia de genero	Mujeres víctimas de violencia	Zona Centro	25 noviembre 2021	El Gobierno del Estado encabezado por Cauhtémoc Blanco Bravo, a través de la Secretaría de Salud y Servicios de Salud de Morelos (SSM), informó que se mantienen activas las unidades médicas para brindar atención especializada a las víctimas de violencia.	https://www.zonacentronoticias.com/2021/11/mantiene-ssm-atencion-gratuita-y-confidencial-a-mujeres-victimas-de-violencia/	Bajo



<http://ssm.gob.mx>



Servicios de Salud Morelos



@MorelosSalud

Callejón Borda N°3 Col. Centro C.P. 62000
Teléfono (777) 312 62 31 / 314 33 36 ext. 222

**Calle Gómez Azcárate No. 205, Col. Lomas de la Selva
C.P. 62270, Cuernavaca, Morelos. Tel.: 777 102 25 56**

INFORME DE RIESGOS METEOROLOGICOS

Fuente: Servicio Meteorológico Nacional de México, CONAGUA.

SE PREVÉ AMBIENTE FRÍO Y CAÍDA DE NIEVE O AGUANIEVE EN ZONAS SERRANAS DE SONORA Y CHIHUAHUA, ADEMÁS DEL INGRESO DEL NUEVO FRENTE FRÍO NÚM. 11 EN LA FRONTERA NORTE DE MÉXICO

Para hoy, la **Primera Tormenta Invernal de la temporada** afectará el noroeste y norte de México, generando vientos fuertes, ambiente frío, lluvias y chubascos en las regiones mencionadas, así como posible caída de aguanieve o nieve en las sierras de Sonora, Chihuahua y Durango. Por su parte, el nuevo **frente frío Núm. 11** recorrerá el noreste del territorio nacional, en interacción con un **canal de baja presión** en el oriente del país, generarán chubascos y lluvias fuertes en dichas regiones, con lluvias muy fuertes a puntuales intensas, que podrán generar inundaciones, deslaves e incremento en los niveles de los ríos y arroyos en zonas de Nuevo León, Tamaulipas y San Luis Potosí. **La masa de aire polar que impulsa al sistema frontal** cubrirá el noreste, centro y oriente del territorio nacional, ocasionando descenso de temperaturas en dichas regiones, así como **evento de "Norte"** en el litoral de Tamaulipas, extendiéndose hacia litoral de Veracruz para el día viernes. Por otro lado, un **canal de baja presión** en el sureste del país y la entrada de humedad de ambos litorales ocasionarán lluvias y chubascos dispersos en zonas del occidente, centro, sur y sureste del territorio nacional, incluido el Valle de México.

Pronostico de Precipitación:


Lluvias aisladas (0.1 a 5 mm): Zacatecas, Aguascalientes, Michoacán, **Morelos**, Ciudad de México, Tlaxcala, Campeche, Yucatán y Quintana Roo.

Pronostico de Temperaturas Mínimas:

Temperaturas mínimas de 0 a 5 °C: zonas montañosas de Nuevo León, Jalisco, Aguascalientes, San Luis Potosí, Guanajuato, Michoacán, Querétaro, Hidalgo, Ciudad de México, **Morelos**, Oaxaca, Veracruz y Chiapas.

Pronostico en región Mesa Central:

Cielo medio nublado a nublado con lluvias puntuales fuertes en Querétaro, Hidalgo y Puebla; intervalos de chubascos en Guanajuato, **así como lluvias aisladas en Morelos** y Tlaxcala. Bancos de niebla en sierras y ambiente frío al amanecer en la región. Ambiente templado por la tarde. Viento del este y noreste de 20 a 35 km/h.



<http://ssm.gob.mx>



Servicios de Salud Morelos



@MorelosSalud

Callejón Borda N°3 Col. Centro C.P. 62000
 Teléfono (777) 312 62 31 / 314 33 36 ext. 222

Calle Gómez Azcárate No. 205, Col. Lomas de la Selva
C.P. 62270, Cuernavaca, Morelos. Tel.: 777 102 25 56

INFORME DE MONITOREO VOLCÁNICO Y SISMOLÓGICO

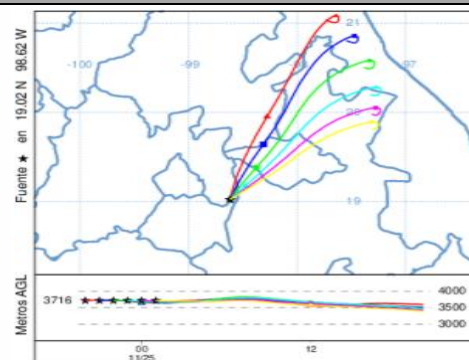
Fuente: Servicio Sismológico Nacional, UNAM. / Centro nacional de Prevención de Desastres (CENAPRED)-SEGOB, SENEAM-SCT y NOAA.


En las últimas 24 horas, mediante los sistemas de monitoreo del **volcán Popocatepetl** se identificaron **dos exhalaciones, acompañadas de vapor de agua y gases volcánicos**. Durante la mañana y **al momento de este reporte, se observa una ligera emisión de vapor de agua y gas con dirección norte noreste**.

NIVEL DE ALERTA	SEMAFORO	AMARILLO-FASE 2	RECOMENDACIONES PARA LA FASE AMARILLO FASE 2
	Incremento de actividad: <ul style="list-style-type: none"> Pluma de vapor de agua y gas Ligera caída de ceniza en áreas cercanas Caída de fragmentos incandescentes Crecimiento y destrucción de domos de lava Posibilidad de flujos piroclásticos por explosiones Flujos de lodo o escombros de corto alcance 		<ol style="list-style-type: none"> Continuar con el radio de seguridad de 12 km, por lo que la permanencia en esa área no está permitida. Controlar el tránsito entre Santiago Xalitlintla y San Pedro Nexapa, vía Paso de Cortés. A las autoridades de Protección Civil, mantener sus procedimientos preventivos, de acuerdo con sus planes operativos. A la población se le recomienda elevar la atención a los avisos de las autoridades de su localidad y se exhorta a no acercarse al volcán, y mucho menos al cráter. Mantenerse fuera de cañadas ante posibles flujos de lodo, principalmente en temporada de lluvias.

PRONOSTICO DE CAÍDA DE CENIZA

En caso de una exhalación de ceniza volcánica, **el pronóstico de trayectoria hacia el nor-noreste**, (simulando exhalación cada hora en las próximas 6 horas) a su paso por la zona oeste, centro- norte, noreste y norte del estado de Puebla; zona suroeste, oeste, noroeste, norte y noreste del estado de Tlaxcala y zona sureste, este y este-noreste del estado de Hidalgo, **para las primeras 12 horas de pronóstico** (14:00 a las 02:00 hora local). Posteriormente **para las últimas 12 horas de pronóstico**, (02:00 a las 14:00 hora local del día siguiente), las trayectorias continuaran sobre la zona norte y noreste del estado de Puebla y zona centro y centro-norte del estado de Veracruz.



SISMOS	Se registró sismo de magnitud de 3.3 grados Richter, a las 04:45:56 hrs con localización del epicentro a 13 km al suroeste de Ometepec, Guerrero. NO PERCIBIDO EN EL ESTADO DE MORELOS.	
	REPORTE DE DAÑOS A LA POBLACION PROTECCIÓN CIVIL Sin reporte de daños a la población ni a la infraestructura en salud.	



<http://ssm.gob.mx>



Servicios de Salud Morelos



@MorelosSalud

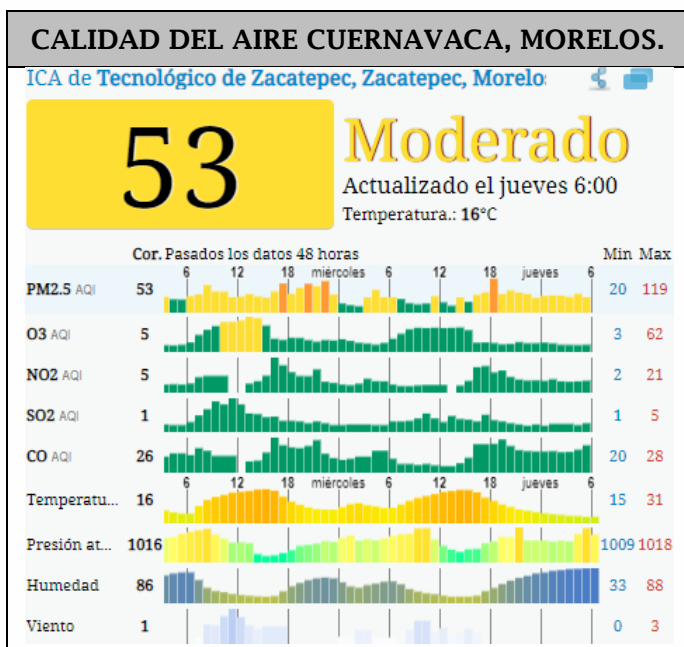
Callejón Borda N°3 Col. Centro C.P. 62000
 Teléfono (777) 312 62 31 / 314 33 36 ext. 222

Calle Gómez Azcárate No. 205, Col. Lomas de la Selva
 C.P. 62270, Cuernavaca, Morelos. Tel.: 777 102 25 56

INFORME DE TEMPERATURAS Y CALIDAD DEL AIRE

Fuente: Comisión Estatal de Agua (CEAGUA)

ICA	CALIDAD DEL AIRE	RECOMENDACIONES A LA POBLACIÓN
0-50	Buena	No se anticipan impactos a la salud cuando la calidad del aire se encuentra en este intervalo.
51-100	Moderada	Las personas extraordinariamente sensitivas deben considerar limitación de los esfuerzos físicos excesivos y prolongados al aire.
101-150	Dañina a la salud de los grupos sensitivos	Los niños adultos activos, y personas con enfermedades respiratorias tales como el asma, deben evitar los esfuerzos físicos excesivos y prolongados al aire.
151-200	Dañina a la salud	Los niños adultos activos, y personas con enfermedades respiratorias tales como el asma, deben evitar los esfuerzos físicos excesivos y prolongados al aire libre; las demás personas, especialmente los niños, deben limitar los esfuerzos excesivos y prolongados al aire libre.
201-300	Muy dañina a la salud	Los niños adultos activos, y personas con enfermedades respiratorias tales como el asma, deben evitar todos los esfuerzos excesivos al aire libre; las demás personas, especialmente los niños, deben limitar los esfuerzos físicos excesivos al aire libre.
300+	Arriesgado	

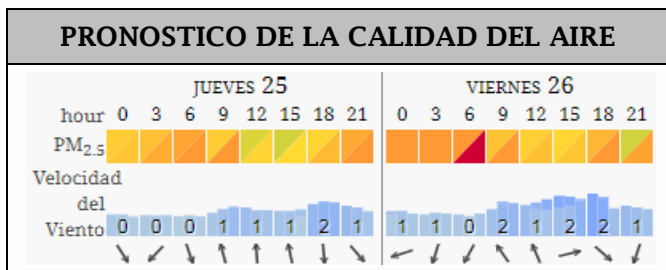


PRONOSTICO DE TEMPERATURAS POR MUNICIPIO

Municipio	Máx	Mín	Municipio	Máx	Mín
Amacuzac	34°	11°	Puente de Ixtla	33°	12°
Axochiapan	33°	17°	Temixco	33°	13°
Ayala	32°	13°	Tepalcingo	32°	16°
Cuautla	27°	13°	Tepoztlán	30°	12°
Cuernavaca	27°	12°	Tlaltizapan	31°	16°
Huitzilac	22°	7°	Tlaquiltenango	36°	15°
Jiutepec	29°	13°	Zacatepec	30°	17°
Jojutla	35°	16°	Zacualpan de Amilpas	27°	9°

TEMPERATURAS MAXIMAS Y MINIMAS, ÚLTIMAS 24 HRS

Minimas	Máximas
Huitzilac 20° 5°	36° 15° Tlaquiltenango
Tetela del Volcán 18° 10°	35° 16° Jojutla
Totolapan 20° 10°	34° 11° Amacuzac
Tlalnepantla 21° 12°	33° 12° Puente de Ixtla



<http://ssm.gob.mx>



Servicios de Salud Morelos



@MorelosSalud

Callejón Borda N°3 Col. Centro C.P. 62000
 Teléfono (777) 312 62 31 / 314 33 36 ext. 222

Calle Gómez Azcárate No. 205, Col. Lomas de la Selva
 C.P. 62270, Cuernavaca, Morelos. Tel.: 777 102 25 56



MORELOS
2018 - 2024

**SERVICIOS
DE SALUD**

Fecha: 25 de noviembre del 2021
Semana Epidemiológica: 47
Área: Coordinación de Vigilancia Epidemiológica, **UIES.**

INFORME DE MONITOREO EPIDEMIOLÓGICO

Fuente: Jurisdicciones Sanitarias del estado de Morelos.

JURISDICCION SANITARIA I:

- SIN EVENTOS EXTRAORDINARIOS.

JURISDICCION SANITARIA II:

- SIN EVENTOS EXTRAORDINARIOS.

JURISDICCION SANITARIA III:

- SIN EVENTOS EXTRAORDINARIOS.



<http://ssm.gob.mx>



Servicios de Salud Morelos



@MorelosSalud

Callejón Borda N°3 Col. Centro C.P. 62000
Teléfono (777) 312 62 31 / 314 33 36 ext. 222

**Calle Gómez Azcárate No. 205, Col. Lomas de la Selva
C.P. 62270, Cuernavaca, Morelos. Tel.: 777 102 25 56**